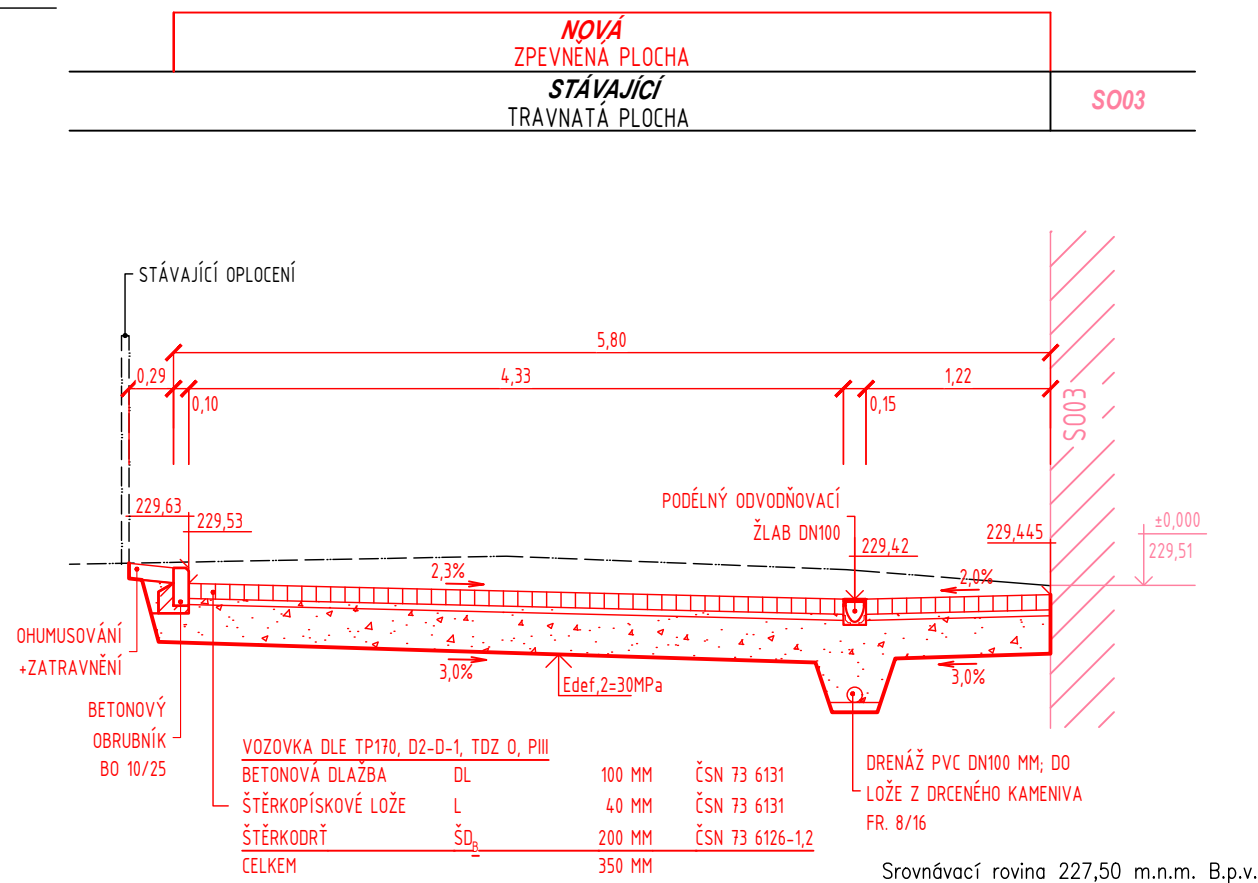
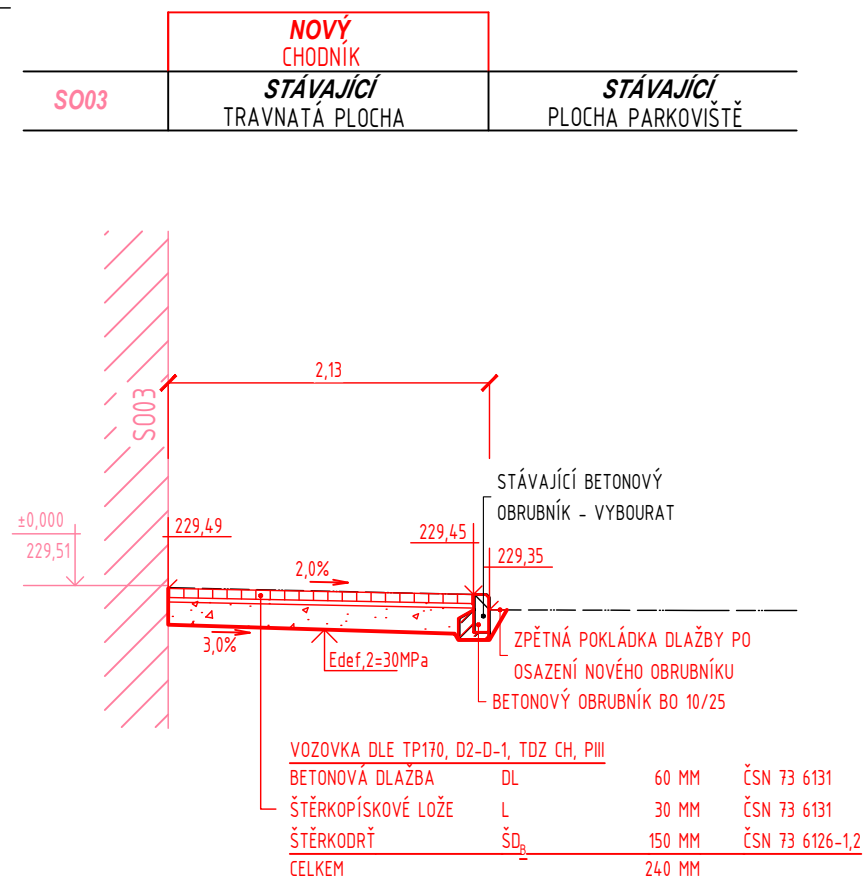


M 1:50





M 1:50



Srovnávací rovina 227,50 m.n.m. B.p.v.

$$\pm 0 \cong 229,510 \text{ m n.m.}$$

"DOKUMENTACE JE DUŠEVNÍM MAJETKEM FIRMY HUTNÍ PROJEKT Frýdek-Místek a.s."

a)				
OZN.	ZMĚNA	DATUM	PROVEDL	KONTROLA
VYPRACOVAL	ING. VENDULA CIESLAROVÁ			
PROJEKTANT	ING. VENDULA CIESLAROVÁ		HUTNÍ PROJEKT Frýdek-Místek a.s.	
SCHVÁLIL	ING. ROMAN LISNÍK		DATUM 06/2025	
KONTROLOVAL	ING. RADOVAN TOMÁŠEK		ÚČEL PROVÁDĚNÍ	
INVESTOR	OHLA ŽS, a.s.	STAVBY		
MÍSTO STAVBY	OSTRAVA	Č. ZAK. 11499-003-000		
STAVBA	INFRASTRUKTURA PRO ELEKTROMOBILITU	ARCHIVNÍ ČÍSLO		
	LOKALITA MÍROVÁ	HP4-3-99879		
ZPEVNĚNÉ PLOCHY A OPLOCENÍ		LISTŮ 1	POČET A4 2	
		MĚŘÍTKO	POŘADOVÉ Č.	
VZOROVÉ PŘÍČNÉ ŘEZY		1:50	03	